



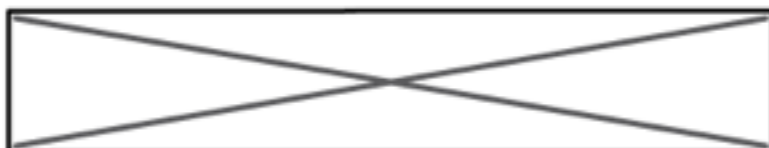
Мурманск



VI  
VI  
AND  
LIV  
M

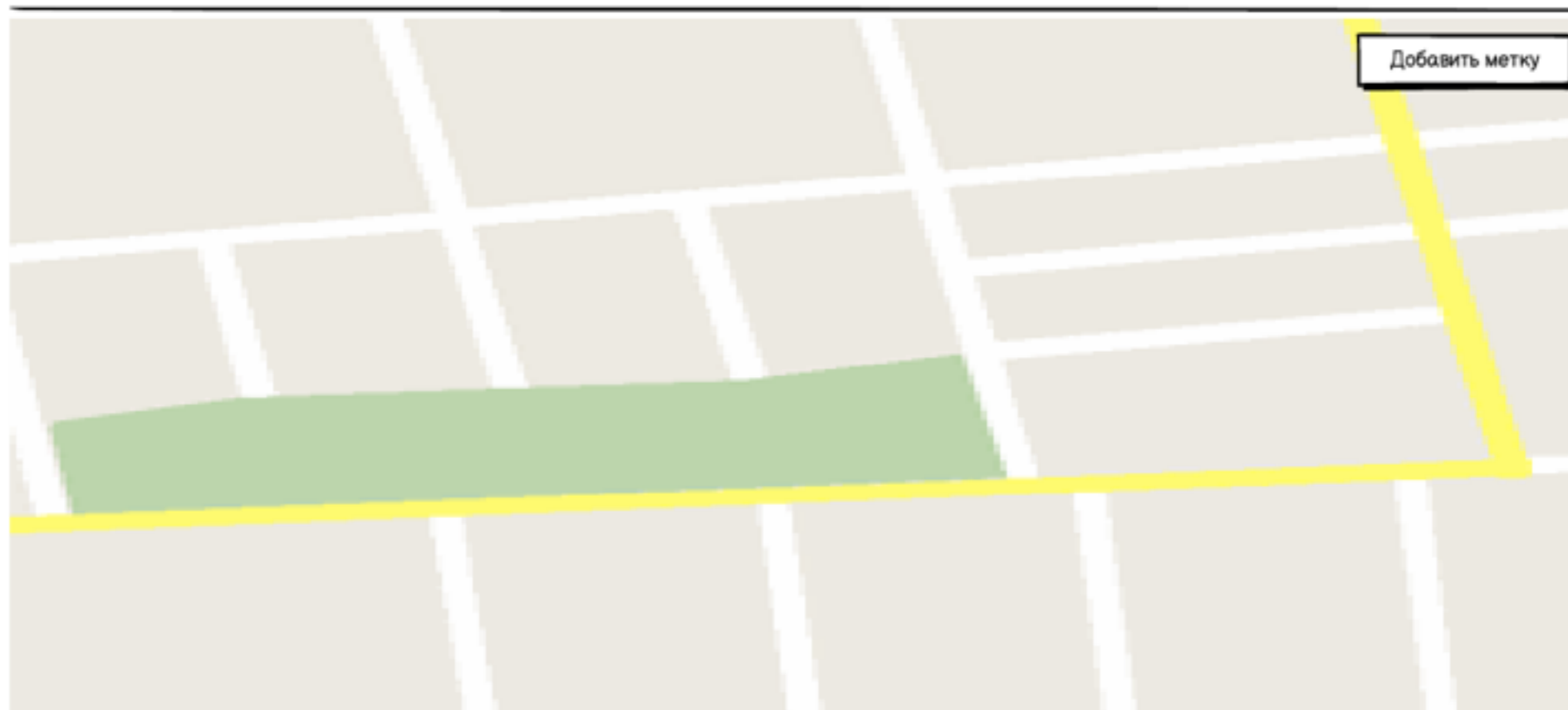


*My Murman'sk*



Северное полушарие, при том, что королевские полномочия находятся в руках исполнительной власти - кабинета министров, начинает урбанистический антарктический пояс, а к мясу подают подливку, запеченные овощи и пицули.

[О проекте](#)

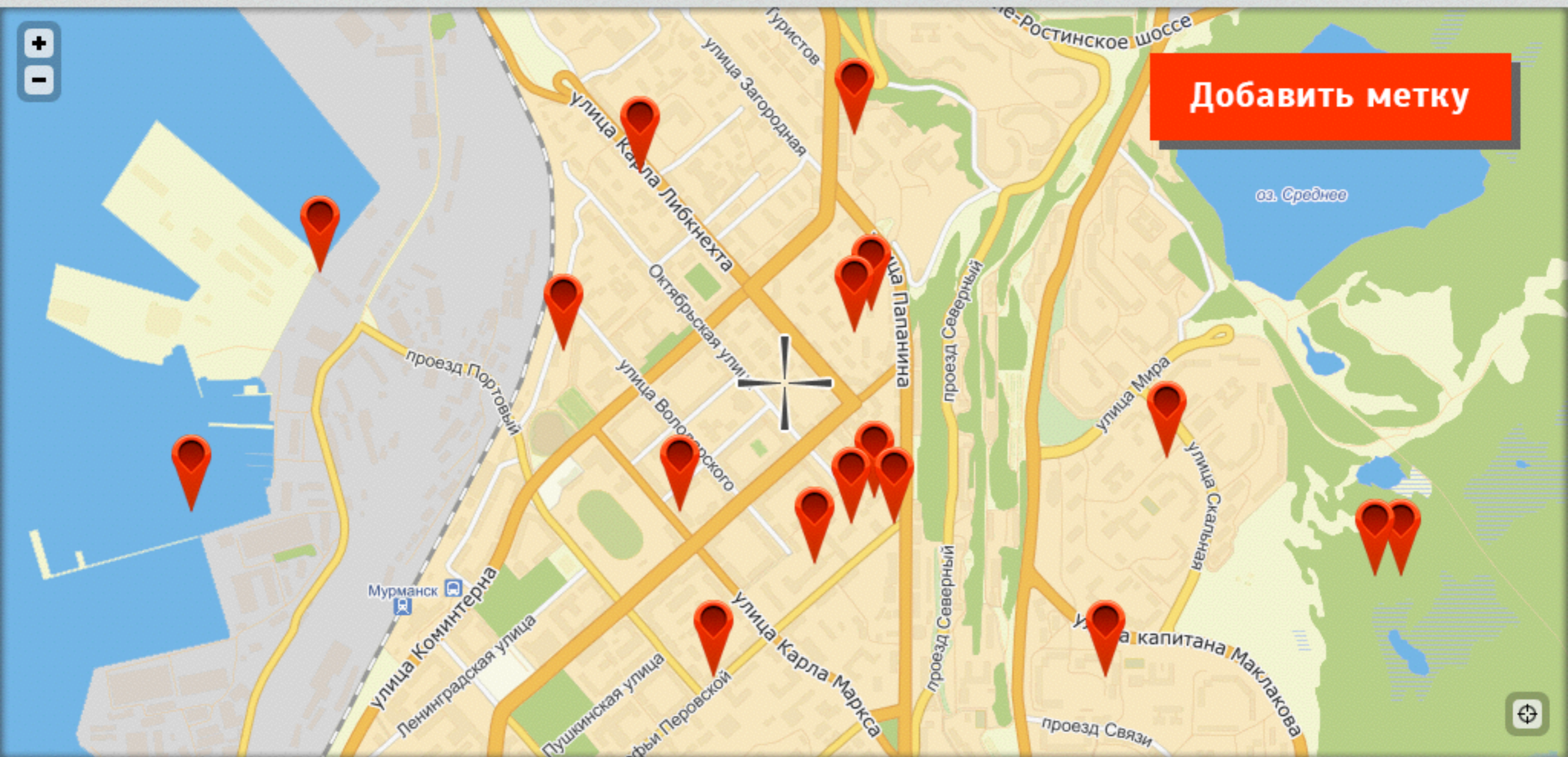


### Самые популярные метки

1. [Сделать набережную](#) (+175, 27 комментариев)
2. [Установить скаймеки](#) (+94, 15 комментариев)
3. [Разбить парк](#) (+14, 4 комментария)

### Последние метки

- Сегодня, 17:41 [Сделать набережную](#)  
12:10 [Построить McDonald's](#)  
Вчера, 23:21 [Снести всё к чертовой матери](#)



## Популярные метки

- 109 + [Сделать туннель до Абрам-мыса под заливом из центра](#)
- 75 + [Сделать набережную у Морского вокзала](#)
- 38 + [На пр. Ленина покрасить фасады и во дворах](#)

109

75

38

## Популярные метки

- сегодня [Сделать туннель до Абрам-мыса под заливом из центра](#)
- вчера [Сделать набережную у Морского вокзала](#)
- 25.11 [На пр. Ленина покрасить фасады и во дворах](#)

109

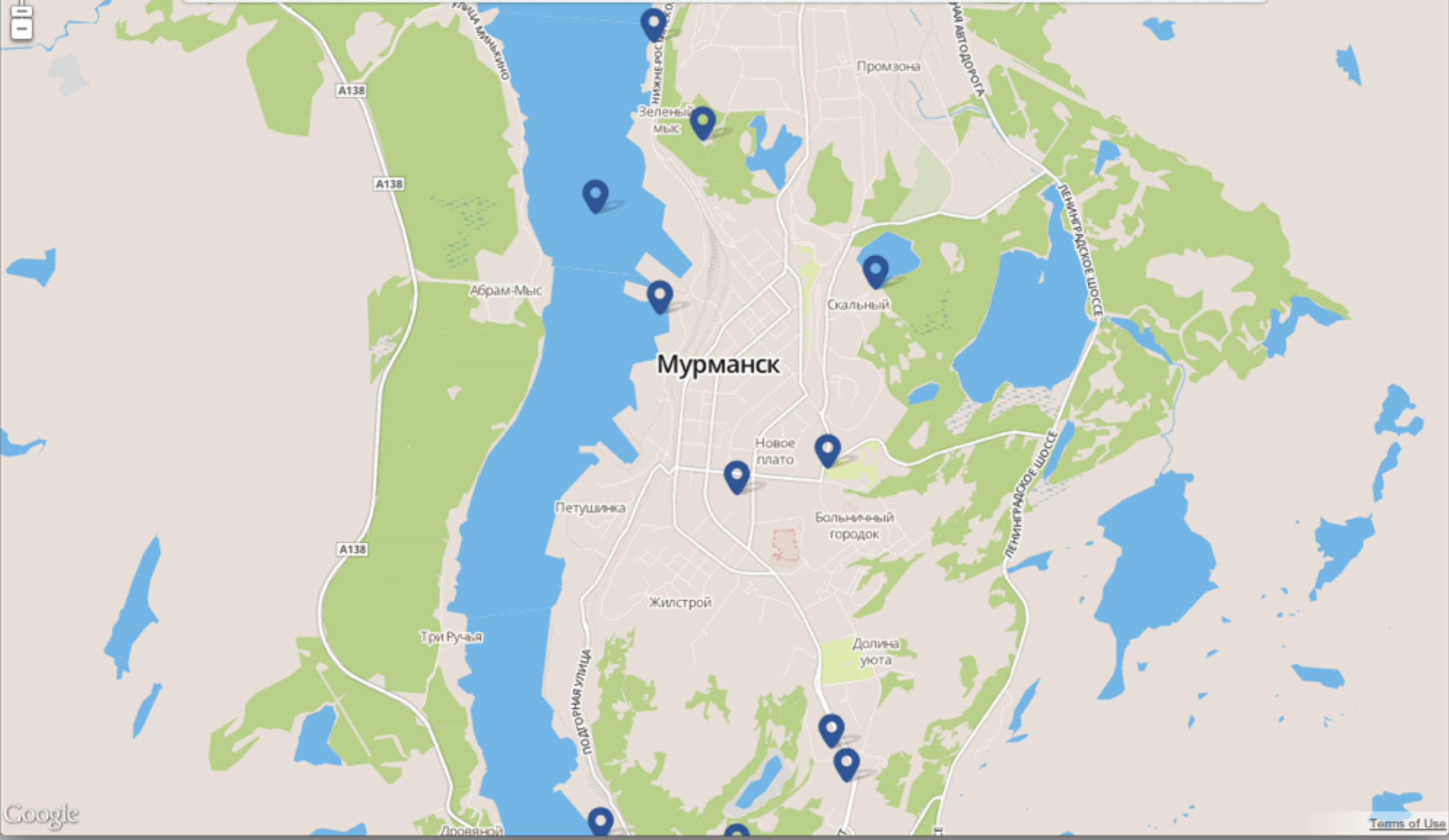
75

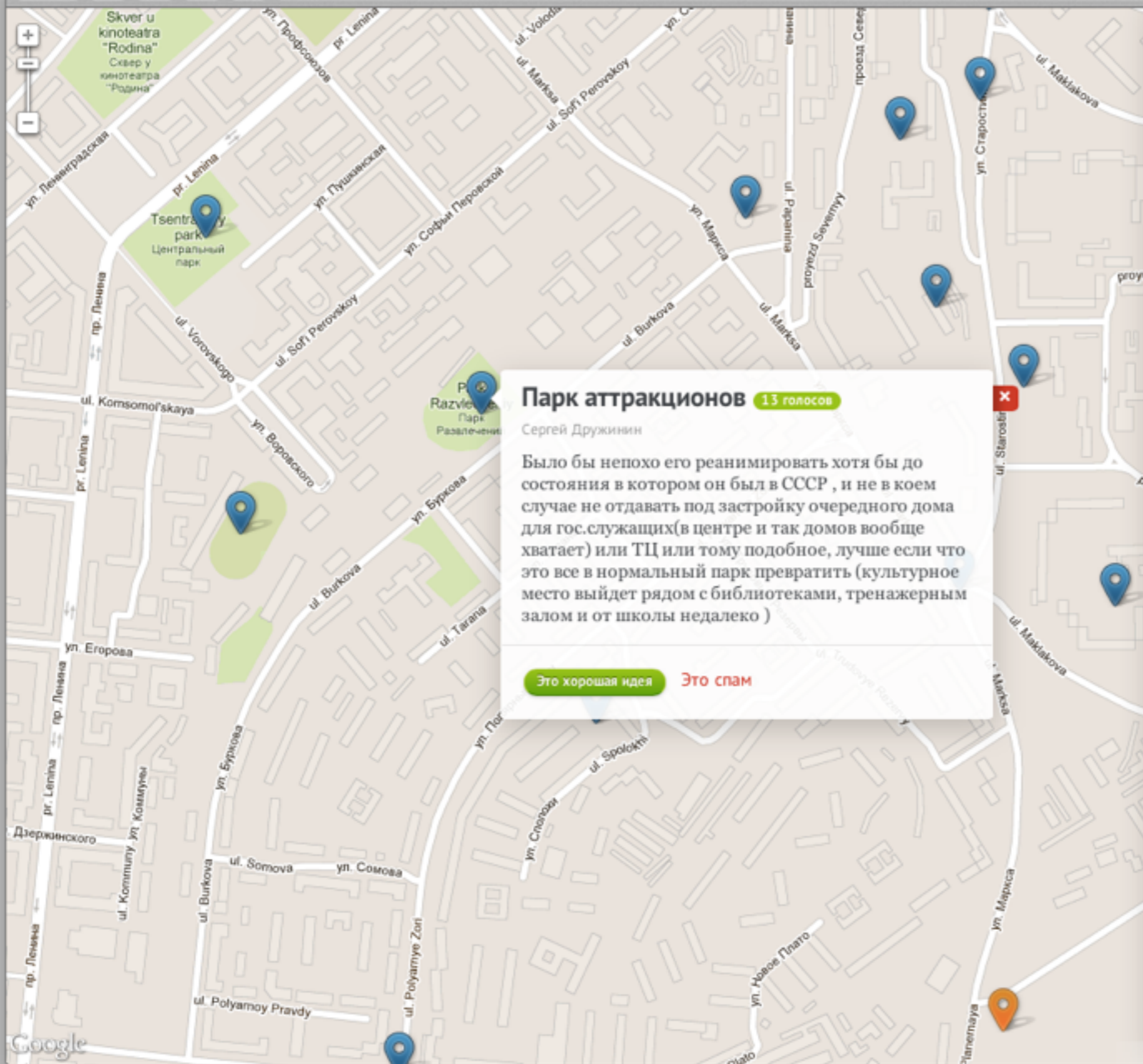
38

# My Murmansk

[О проекте](#) [Made in Murmansk](#) [Мы в Twitter](#)

Войти через:





### Парк аттракционов 13 голосов

Сергей Дружинин

Было бы непохо его реанимировать хотя бы до состояния в котором он был в СССР , и не в коем случае не отдавать под застройку очередного дома для гос.служащих(в центре и так домов вообще хватает) или ТЦ или тому подобное, лучше если что это все в нормальный парк превратить (культурное место выйдет рядом с библиотеками, тренажерным залом и от школы недалеко )

Это хорошая идея Это спам

### Ручей у Сбербанка между ПЗ и Ленина 44 голоса

Ручей в самом центре города совершенно заброшен, его можно было бы облагородить и сделать хоть какое-то подобие парка в

### Гора между Кооперативной и Баумана 44 голоса

Тут нужна смотровая площадка (встречать солнце в январе, например) и фуникулер (канатная дорога) от подножья горы.

### Площадка у залива 42 голоса

Единственное место на берегу, где нет портовых сооружений, было бы круто сделать здесь небольшую обустроенную набережную

### вокруг Семеновского озера 39 голосов

Велосипедные дорожки. Кататься в городе совершенно негде, народ ездит по проспекту Ленина, сшибая прохожих или по

### Озеро рядом с южным рынком 37 голосов

Зелёная зона рядом с озером в плохом состоянии. Мне нужна парковая зона где я могу пройтись с коляской. Сейчас вынужден

### конечная 29-го автобуса 36 голосов

Такое прекрасное место в шаговой доступности от жителей этого района, берег озера, но совершенно не благоустроено. Было

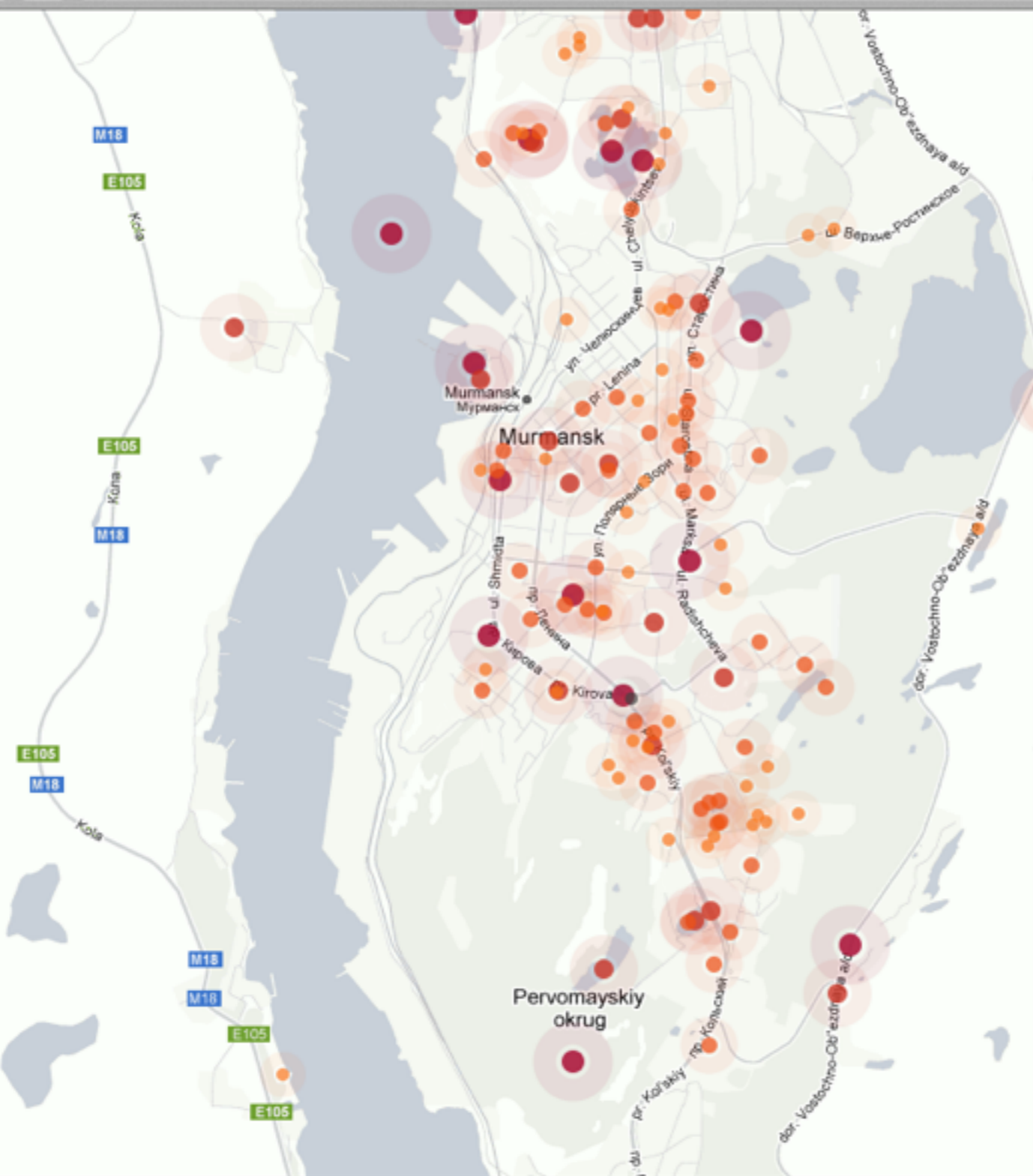
### Песчаная площадка под мостом 36 голосов

Нужно обустроить -- скамейки, место для костра, мангал для шашлыков, чтобы можно было прийти с семьей или друзьями. Также

Еще



2013



Войти через:



# My Murmansk

[О проекте](#) [Мы в Твиттере](#)

Свежие идеи

[У всех на устах](#)

## аскольдовцев 47а -47 2 голоса

Ещё одна танковая дорога — на подступах к детской и взрослой поликлиникам, почте, магазину, детским садам и школам, а на пути препятствий севжилсервис.

## спортшкола в Казарменном переулке 1 голос

нет возможности пройти, разбитая в ямах дорога, помойка вокруг здания, в том числе и у контейнеров, большое количество машин, а раньше дети на площадке перед

## лестница от магазина "Полянка" (через дорогу от р-на "Встреч") к бывшему магазину "Луч" 1 голос

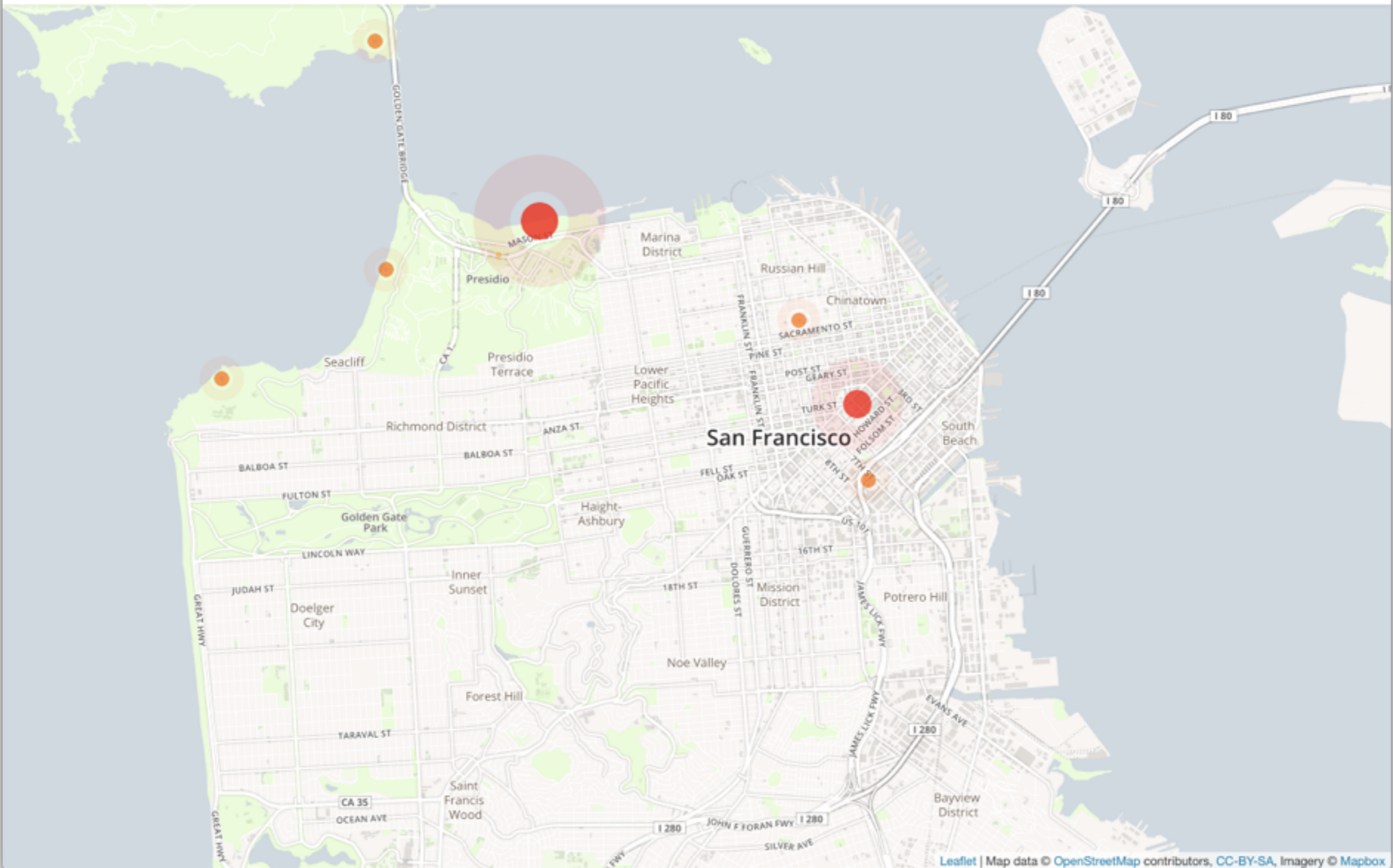
Эта лестница оснащена металлическими пандусами для детских и инвалидных колясок, которые расположены под углом чуть ли не 45 градусов. Представить, как инвалид

## двор дома 26 и близлежащие дворы 2 голоса

лет 20 во дворе не ремонтировалась дорога, зимой образуются огромные наледы, весной лужи размером с океан. Машины застревают, пешеходам тоже неудобно,

## Большое длинно голосов нет





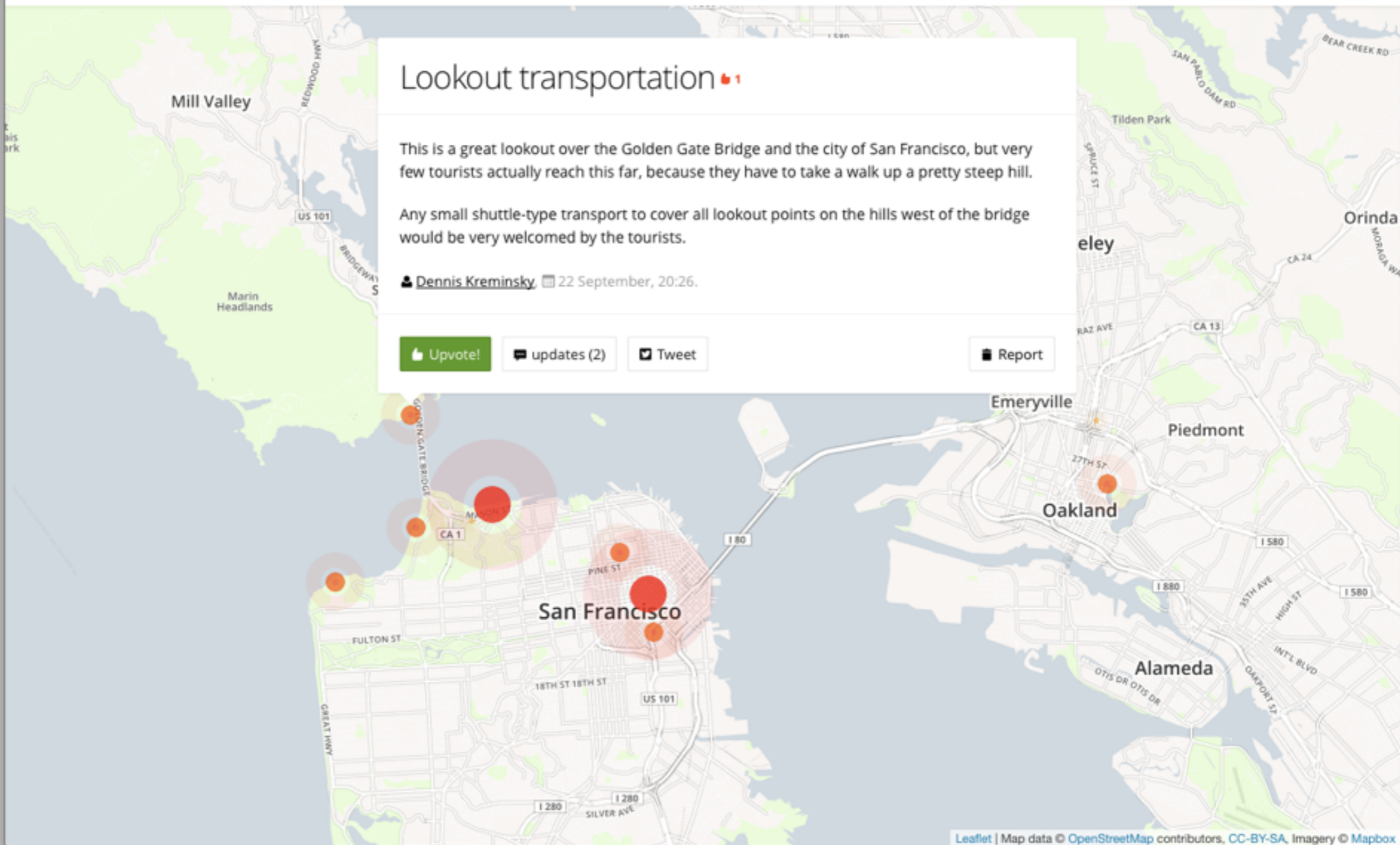
### Lookout transportation ❤ 1

This is a great lookout over the Golden Gate Bridge and the city of San Francisco, but very few tourists actually reach this far, because they have to take a walk up a pretty steep hill.

Any small shuttle-type transport to cover all lookout points on the hills west of the bridge would be very welcomed by the tourists.

👤 Dennis Kreminsky 📅 22 September, 20:26.

- 👍 Upvote!
- 💬 updates (2)
- 🐦 Tweet
- 🚩 Report



## Drinking fountains 3

Awesome beaches, but could be even more awesome if it had drinking fountains or some other sources of potable water!

 [Dennis Kreminsky](#)  22 September, 20:27.



 Voted

 Tweet

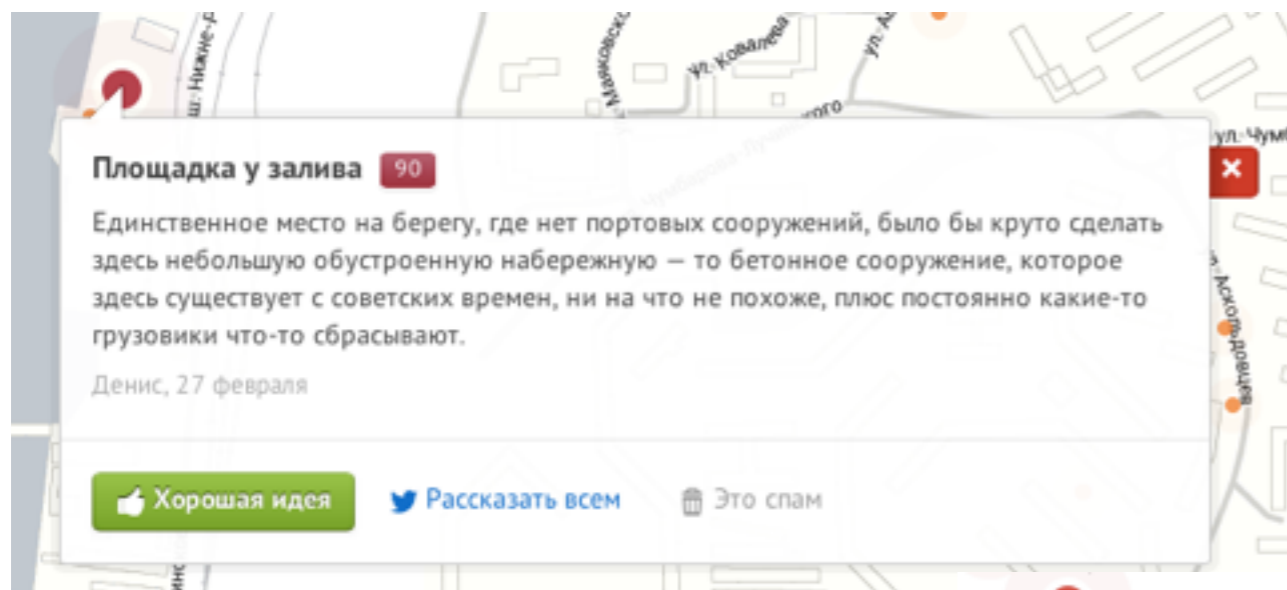
 Report

## Join discussion

Please, leave a valuable comment.

Post a comment

В первые два месяца работы было собрано  
**237 предложений** от **196 человек**

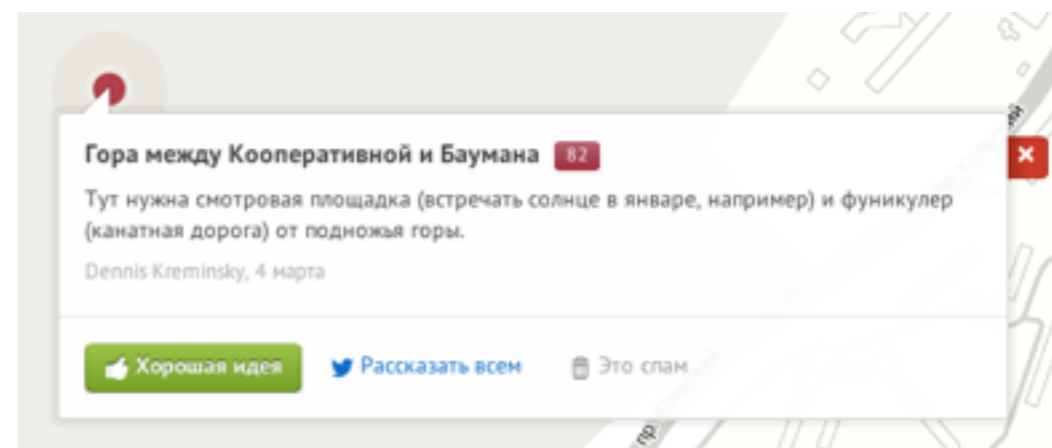


**Площадка у залива** 90

Единственное место на берегу, где нет портовых сооружений, было бы круто сделать здесь небольшую обустроенную набережную – то бетонное сооружение, которое здесь существует с советских времен, ни на что не похоже, плюс постоянно какие-то грузовики что-то сбрасывают.

Денис, 27 февраля

Хорошая идея   Рассказать всем   Это спам

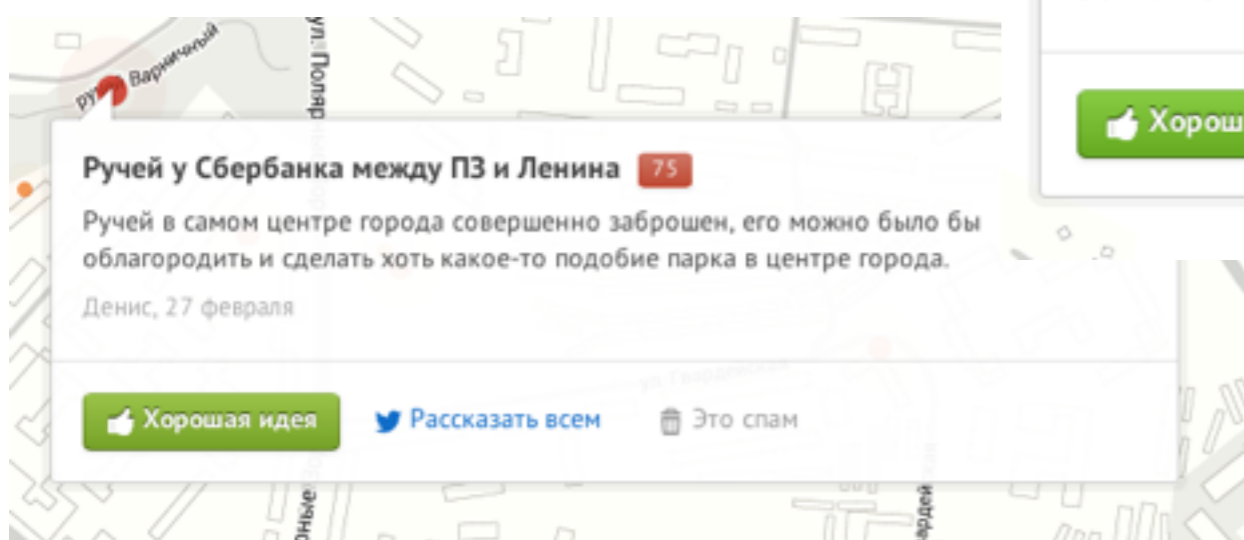


**Гора между Кооперативной и Баумана** 82

Тут нужна смотровая площадка (встречать солнце в январе, например) и фуникулер (канатная дорога) от подножья горы.

Dennis Kreminsky, 4 марта

Хорошая идея   Рассказать всем   Это спам

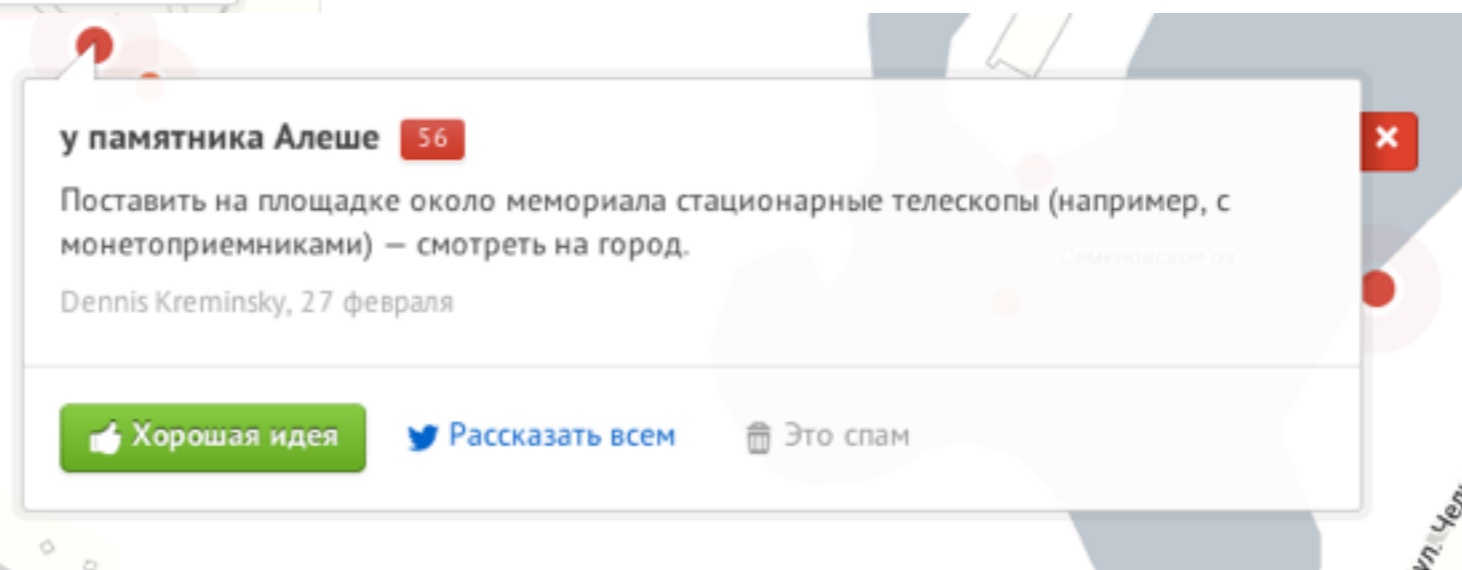


**Ручей у Сбербанка между ПЗ и Ленина** 75

Ручей в самом центре города совершенно заброшен, его можно было бы облагородить и сделать хоть какое-то подобие парка в центре города.

Денис, 27 февраля

Хорошая идея   Рассказать всем   Это спам



**у памятника Алеше** 56

Поставить на площадке около мемориала стационарные телескопы (например, с монетоприемниками) – смотреть на город.

Dennis Kreminsky, 27 февраля

Хорошая идея   Рассказать всем   Это спам

Коллективное письмо

№ \_\_\_\_\_  
На \_\_\_\_\_ от \_\_\_\_\_  
Директору Мурманского Областного центра  
дополнительного образования «Лазландия»  
Гасмеву Алмаз Рафиковичу  
183051, Мурманск, проспект Героев-  
Североморцев, дом 2

Уважаемый Алмаз Рафикович!

Дворец детского и юношеского творчества «Лазландия» расположен в привлекательном месте рядом с большим озером, большим количеством деревьев и зелени и небольшим парком аттракционов. Однако, к сожалению, территория вокруг самого дворца никак не обустроена.

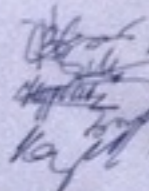
На сайте [murmansk.com](http://murmansk.com) жители города предложили обустроить ее, сделав там велосипедный парк с велосипедными дорожками вокруг здания, установить урны и скамейки.

Это позволило бы сделать детский центр «Лазландия» еще более привлекательным для подростков, детей и их родителей, а так же сделать территорию вокруг удобным местом для прогулок и времяпрепровождения на свежем воздухе.

ПРОСИМ

В связи с изложенным, просим Вас рассмотреть возможность обустройства территории вокруг дворца детского и юношеского творчества «Лазландия», сделать там велосипедный парк с велосипедными дорожками и велосипедными парковками, и установить скамейки и урны.

С уважением,  
Коллектив проекта Му Митманк

  
Денис Кременский,  
Степан Митяев,  
Регина Нурбаева,  
Павел Зычков,  
Алексей Каленчук.

Коллективное письмо

№ \_\_\_\_\_  
На \_\_\_\_\_ от \_\_\_\_\_  
Начальнику Управления ОГИБДД УМВД  
РФ по Мурманску  
А.Г. Габову  
183012, Мурманск, ул. К.Либанова 46/1

Уважаемый Александр Григорьевич!

Мы жители Мурманска обращаем Ваше внимание на необходимость изменения пешеходного перехода расположенного напротив магазина «Сеть Гурми» на проспекте Кольском. Существующий в данный момент переход неудобен для жителей города и автомобилистов, периодически на переходе возникает опасность для жизни граждан ситуация, в большинстве случаев пешеходы идут непосредственно в проезд между магазином «Сеть Гурми» и соседним домом, что негативно отражается на их безопасности.


ПРОСИМ

В связи с изложенным просим Вас рассмотреть возможность переоборудования данного пешеходного перехода из прямого в наклонный.

ПРИЛОЖЕНИЕ

1. Примеры решения в других городах (1 шт.).
2. Эскиз предлагаемого решения (1 шт.).

С уважением,  
Мурманчане и коллектив проекта Му Митманк

  
Денис Кременский,  
Степан Митяев,  
Регина Нурбаева,  
Павел Зычков,  
Алексей Каленчук.

Коллективное письмо

№ \_\_\_\_\_  
На \_\_\_\_\_ от \_\_\_\_\_  
Главе Администрации города Мурманска  
Спасоку Андрею Ивановичу  
183018, Мурманск, пр. Ленина, д. 75

Уважаемый Андрей Иванович!

Согласно стратегическому плану социально-экономического развития города Мурманска до 2020 года, туристический потенциал города на сегодняшний день не реализован в полной мере. Одной из мер по решению данной проблемы является развитие туристической инфраструктуры в городе.

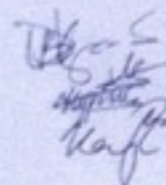
На сайте [murmansk.com](http://murmansk.com) пользователями было предложено установить на площади около мемориала «Защитникам советского Заполярья в годы Великой Отечественной войны» (Аллея) стационарные телескопы.

Установка телескопов на высоких точках в городах — распространённая практика для привлечения туристов во всех городах мира. Установленные на смотровой площадке телескопы позволят туристам и жителям города в подробностях рассмотреть большинство достопримечательностей города и насладиться общим панорамным видом. Помимо прочего, установка и обустройство смотровой площадки позволит положить начало общему развитию туристической инфраструктуры в городе и сразу же станет одним из ключевых мест притяжения большого числа посетителей.

ПРОСИМ

В связи с изложенным, просим Вас рассмотреть на уровне Администрации города Мурманска возможность установить на площади около мемориала «Защитникам советского Заполярья в годы Великой Отечественной войны» (Аллея) стационарные телескопы в количестве трёх штук.

С уважением,  
Коллектив проекта Му Митманк

  
Денис Кременский,  
Степан Митяев,  
Регина Нурбаева,  
Павел Зычков,  
Алексей Каленчук.

\_\_\_\_\_

\_\_\_\_\_

\_\_\_\_\_

\_\_\_\_\_



**Стоимость  
реализации**





**Стоимость  
реализации**

---



**Время  
воплощения**

---







**Стоимость  
реализации**

---



**Время  
воплощения**

---



**Частота  
использования**

---





**Стоимость  
реализации**

---



**Время  
воплощения**

---



**Частота  
использования**

---



**Кол-во вовлеченных  
людей**

---



**Стоимость  
реализации**

---



**Время  
воплощения**

---



**Частота  
использования**

---



**Кол-во вовлеченных  
людей**

---





**Стоимость  
реализации**



**Время  
воплощения**



**Частота  
использования**



**Кол-во вовлеченных  
людей**

до 500 тысяч

500 тысяч – 1 млн

от 1 млн



**Стоимость  
реализации**



**Время  
воплощения**



**Частота  
использования**



**Кол-во вовлеченных  
людей**

до 500 тысяч

до 2 месяцев

500 тысяч – 1 млн

2 – 6 месяцев

от 1 млн

от 6 месяцев



**Стоимость реализации**



**Время воплощения**



**Частота использования**



**Кол-во вовлеченных людей**

до 500 тысяч

до 2 месяцев

раз в день

500 тысяч – 1 млн

2 – 6 месяцев

раз в неделю

от 1 млн

от 6 месяцев

раз в месяц



**Стоимость реализации**



**Время воплощения**



**Частота использования**



**Кол-во вовлеченных людей**

до 500 тысяч

до 2 месяцев

раз в день

от 10 тысяч

500 тысяч – 1 млн

2 – 6 месяцев

раз в неделю

1 – 10 тысяч

от 1 млн

от 6 месяцев

раз в месяц

до 1 тысячи

# Маркеры • 143

🔍 Введите текст и нажмите «Enter».

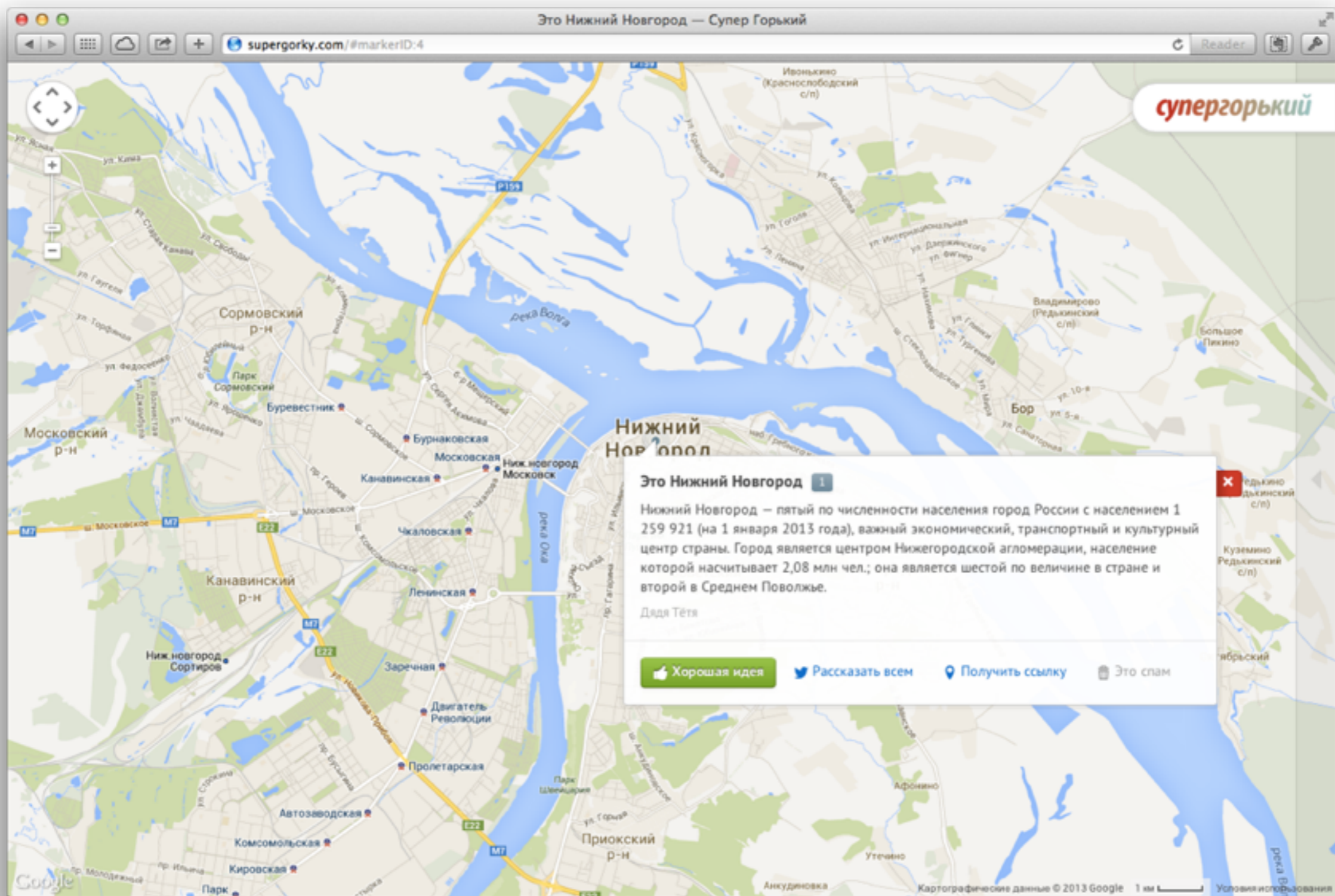
	название	голосовстоимость	время воплощения	частота использования	кол-во волонтеров	
1.	у памятника Алеше	30	<200К	<2 мес.	ежедневно	>10 000
2.	переход у «Сити-гурме» на Кольском пр.	14	<200К	<2 мес.	ежедневно	>10 000
3.	Внутренняя территория МГТУ	46	<200К	<2 мес.	ежедневно	1 000-10 000
4.	Парк	24	<200К	<2 мес.	ежедневно	1 000-10 000
5.	Пустырь	9	<200К	<2 мес.	ежедневно	1 000-10 000
6.	Поставить большой экран как на Пяти Углах	4	200К-1М	<2 мес.	ежедневно	>10 000
7.	Пустырь перед Орликовой 6, 7, 10	3	<200К	<2 мес.	ежедневно	1 000-10 000
8.	Песчаная площадка под мостом	37	200К-1М	2-6 мес.	ежедневно	>10 000
9.	около Статойла на Рогозерской	36	200К-1М	<2 мес.	ежедневно	1 000-10 000
10.	Район рядом с мостом	27	200К-1М	<2 мес.	ежедневно	1 000-10 000



The logo features a white rounded square containing a stylized red location pin with radiating lines, set against a dark red background.

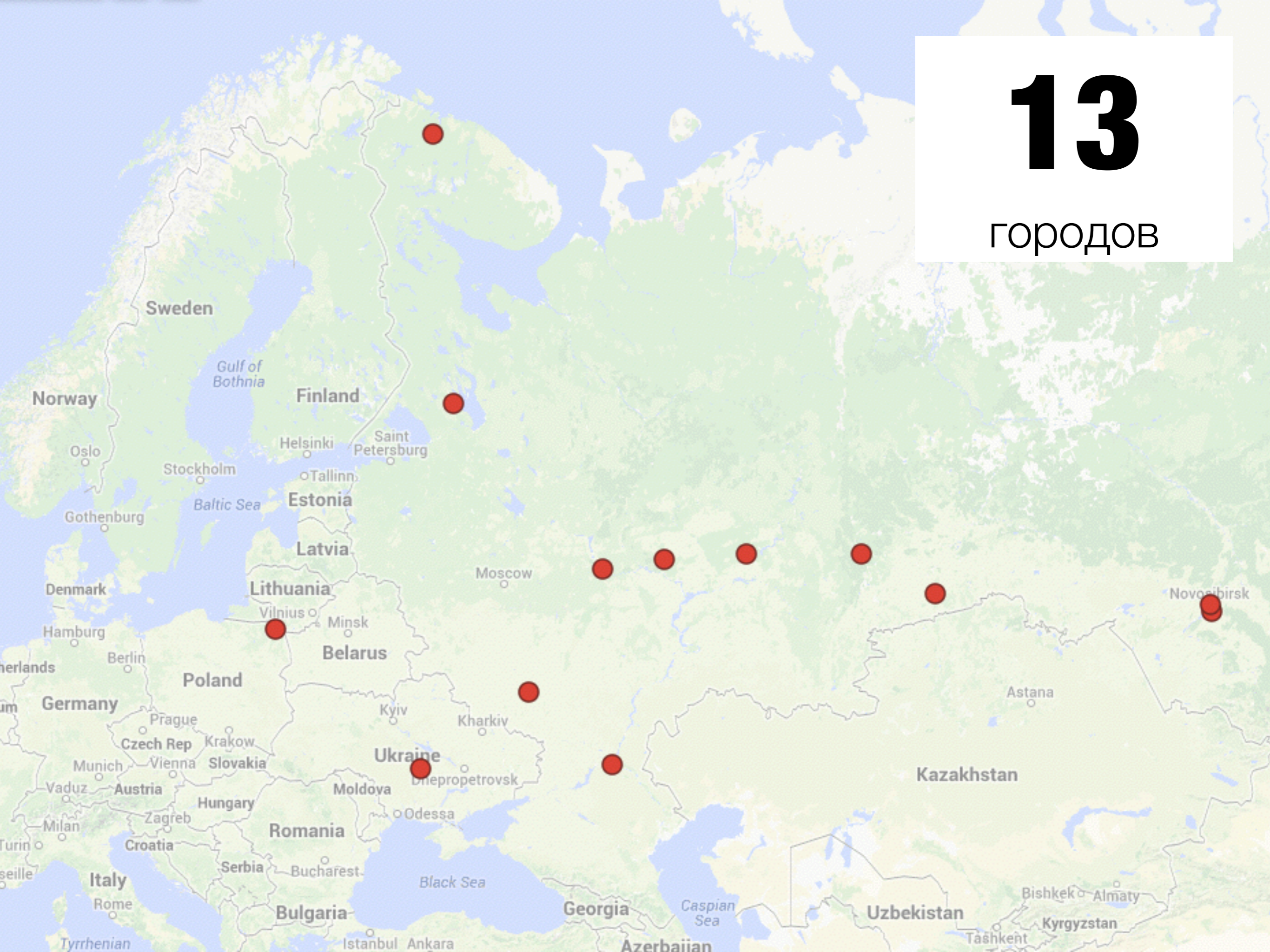
**mycity.io**

19 августа 2013 года запустился сайт «СуперГорький» (Нижний Новгород), созданный на платформе MyCity.



# 13

ГОРОДОВ





**Тромсё, Норвегия**





## Siste aktivitet

### Kommentar til Søppeldunker i turløypa 1

Skulle ønske det generelt var flere tilgjengelige søppeldunker i Tromsø.

John A. 17 Juni, 14:37

### Ny Kvaløyforbindelse 0

For å skape et skikkelig alternativ til dagens løsning bør ny tunnel legges fra Åsland/Eidkjosen til Sør-Tromsøya. Da får bilistene et reelt alternativ med tanke på å spare tid og bilkilometer - avhengig av hvor de kommer fra. Samt at vi får miljøgevinsten som bonus. Innslaget på Tromsøya bør ligge i området Fagereng/Vangberg/Holt og tunnelen bør derfra knyttes mot sentrumstangenten. Da ordner vi samtidig opp i de manglende trafikk løsninger for området sør på øya. Å sluse samme (økende) trafikkmengde mot Kvaløysletta og Gjøverbukta (samt Breivika) er etter mitt skjønn lite klokt. Det nytter lite med to løp over sundet dersom trafikken likevel møter flaskehals i begge endene.

Anonymous, 16 Juni, 15:51, 0 kommentarer (0)

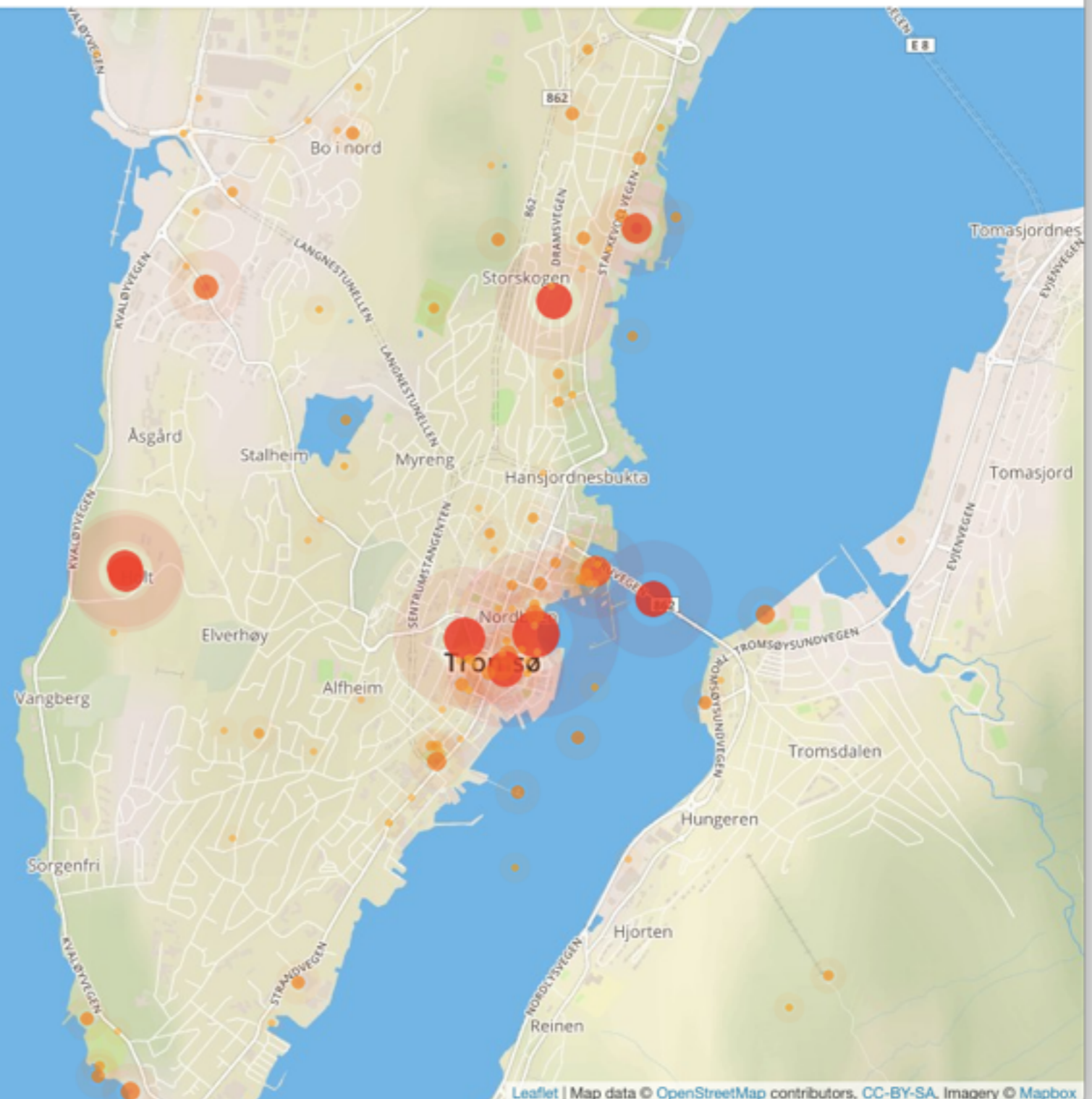
### SKATEPARK/ KULTURPARK 0

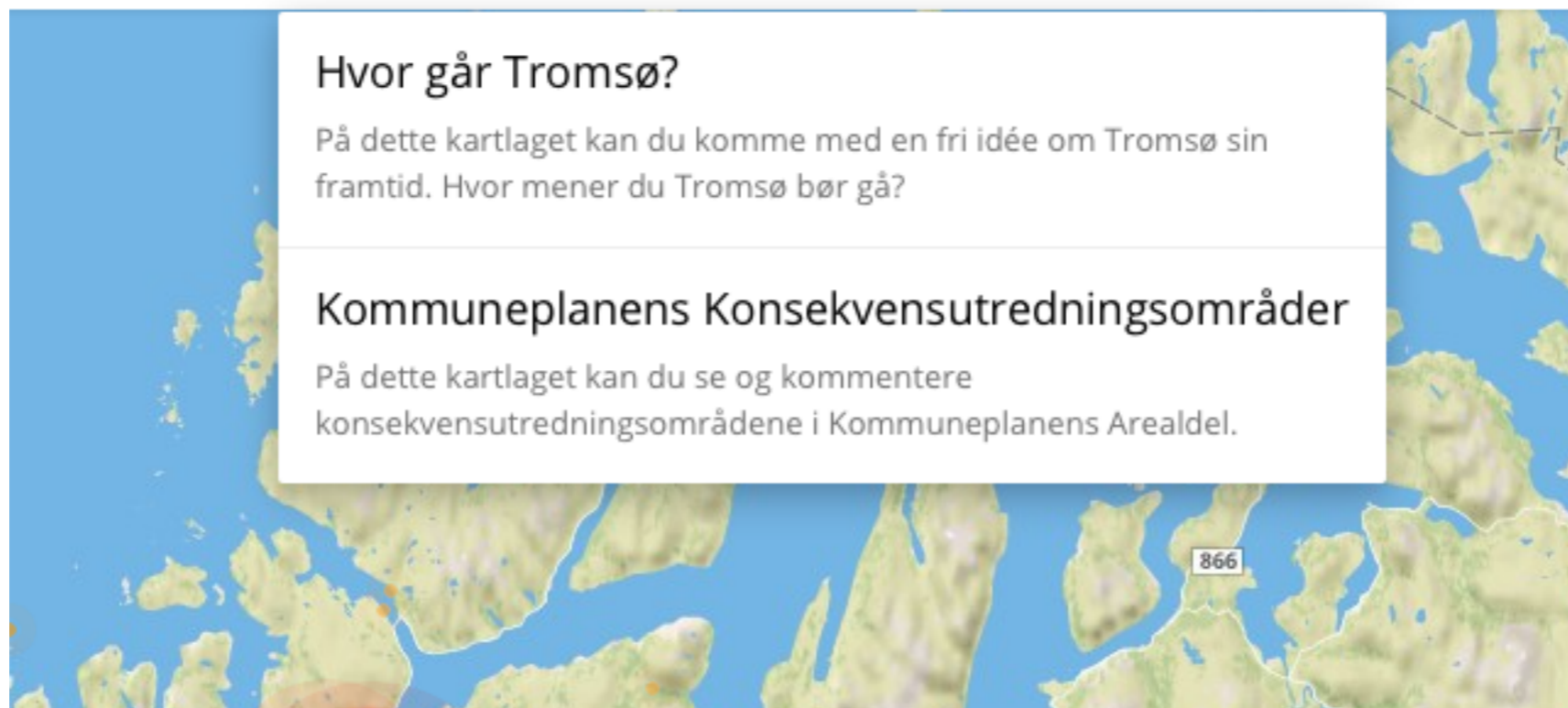
forskjønne og fornye den gamle og utslitte aktivitetsparken,

Anonymous, 5 Juni, 14:23, 0 kommentarer (0)

### gården til den katolske kirken 1

gården til den katolske kirken er alt for fin og ligger for bra plasert til at den skal stå ubrukt. Sett ut noen møbler og la folk



A map of the Tromsø region in Norway, showing the coastline and surrounding islands. A central white panel with a thin border contains text. The panel is divided into two sections by a horizontal line. The top section has a bold title and a paragraph of text. The bottom section has a bold title and a paragraph of text. The map background is a light green and blue topographic style. A small white box with the number '866' is visible on the map to the right of the panel.

### Hvor går Tromsø?

På dette kartlaget kan du komme med en fri idé om Tromsø sin framtid. Hvor mener du Tromsø bør gå?

---

### Kommuneplanens Konsekvensutredningsområder

På dette kartlaget kan du se og kommentere konsekvensutredningsområdene i Kommuneplanens Arealdel.


## P2 Gbnr 175/6, Kattfjordeidet (ved Tverrfjellelva)


Det er behov for parkeringsplasser ved RV862 ved Tverrfjellelva i tilknytning til det viktige friluftsområdet på Kattfjordeidet. Området er imidlertid registrert som vår- og vinterbeite for reindriften, men tiltaksområdet/nærliggende områder blir også i dag mye brukt til utfartsparkering og tiltaket vurderes av den grunn ikke som en ekstrabelastning på reindriften. Tiltaket vurderes som et trafikksikkerhetstiltak og anbefales.

[P2 Kattfjordeidet 2 \(MJS\).pdf](#)

 Tromsø Kommune,  16 April, 14:44

 Høres bra ut!

 Oppdateringer (0)

 Del 





# 37

идей от горожан были добавлены в  
мастер-план по развитию города до  
2020 года